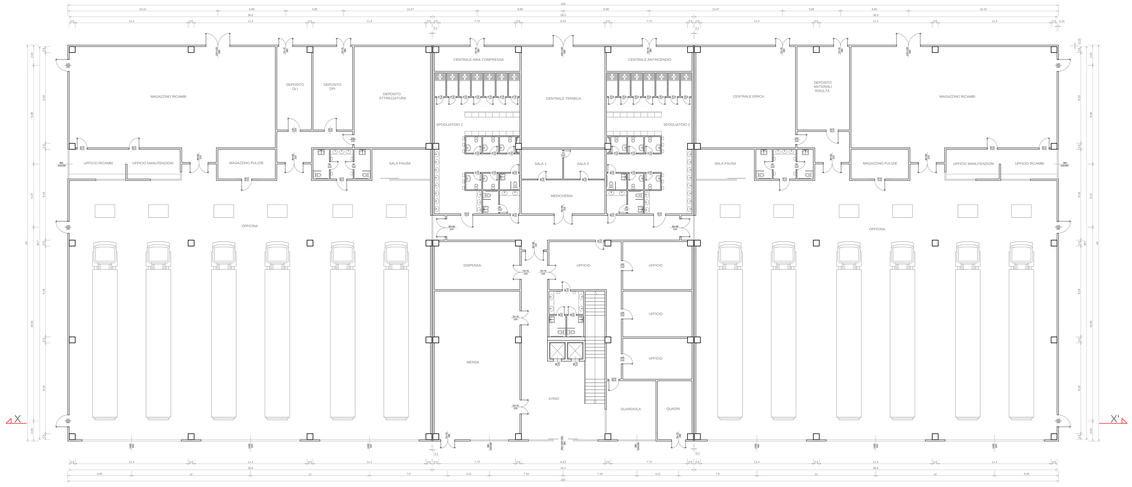

PIANTA PIANO TERRA SCALA 1:100

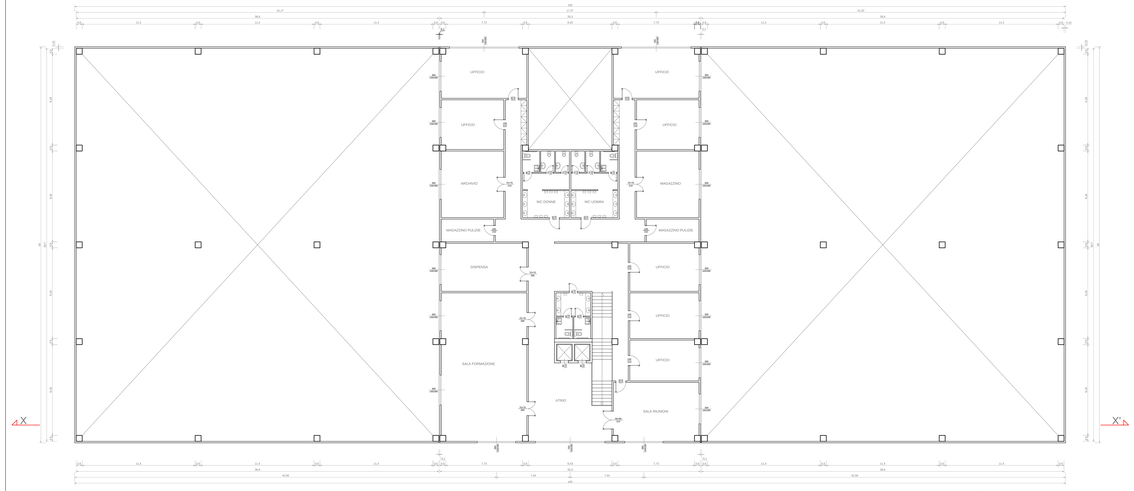

PIANTA PIANO PRIMO SCALA 1:100

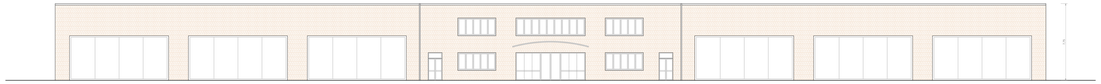

PROSPETTO SUD-OVEST SCALA 1:100

PROSPETTO NORD-OVEST SCALA 1:100

PROSPETTO SUD-EST SCALA 1:100

PROSPETTO NORD-EST SCALA 1:100

SEZIONE X-X' SCALA 1:100

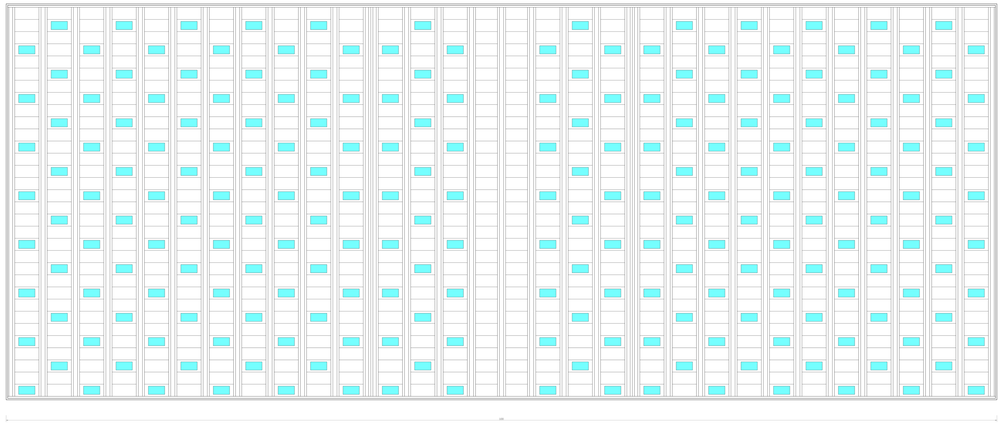

PIANTA COPERTURE SCALA 1:100

01	15/05/17	Emissione originale del documento	LT	FC	BC
REV.	DATA	DESCRIZIONE	REDAZIONE	CONTROLLO	APPROVAZIONE

COMUNE DI BROCCOSTELLA

(Provincia di Frosinone)

P.R.U.S.S.T.

Programma di Riqualificazione Urbanistica, Sociale e Territoriale del Territorio
D.M.LL.PP. 8 aprile 1998

Assetto organizzativo e trasformazione sostenibile del sistema infrastrutturale dell' area omogenea "Media Valle del Liri" a supporto della sviluppo integrato delle attività turistiche e produttive nel territorio nell'ambito del sistema subregionale delle relazioni interne incentrate sulla direttrice Sora-Cassino-Frosinone
Protocollo d'intesa del 27 ottobre 2000

AMPLIAMENTO DI UN COMPLESSO INDUSTRIALE IN VIA FERRAZZA - LOCALITA' COLLE MARCHITTO

PROGETTO DEFINITIVO

TAV. 06

FABBRICATO "B"
(OFFICINA - UFFICI GESTIONALI)

AGG.TO:

STUDIO CHIARELLI - ARCHITETTURA ED INGEGNERIA CIVILE
Dr. Ing. Dott. Arch. Benedetto Chiarelli Via Roma, 147/A 03036 - ISOLA del LIRI (FR)
Tel. / Fax: 0776/809225 - 0776/809226
e-mail: studiochiarelli@libero.it - pec: benedetto.chiarelli@ingpec.eu

AGG.TO:

DATA: Maggio 2017

PROGETTISTI:
arch. Benedetto Chiarelli

COLLABORATORI:
ing. Francesco Chiarelli
arch. Luigi Galiano

COMMITTENTE:
SAR S.p.A.

T I T O L O P R O G E T T O I L L U S T R A T I V O

SCALA: 1:100