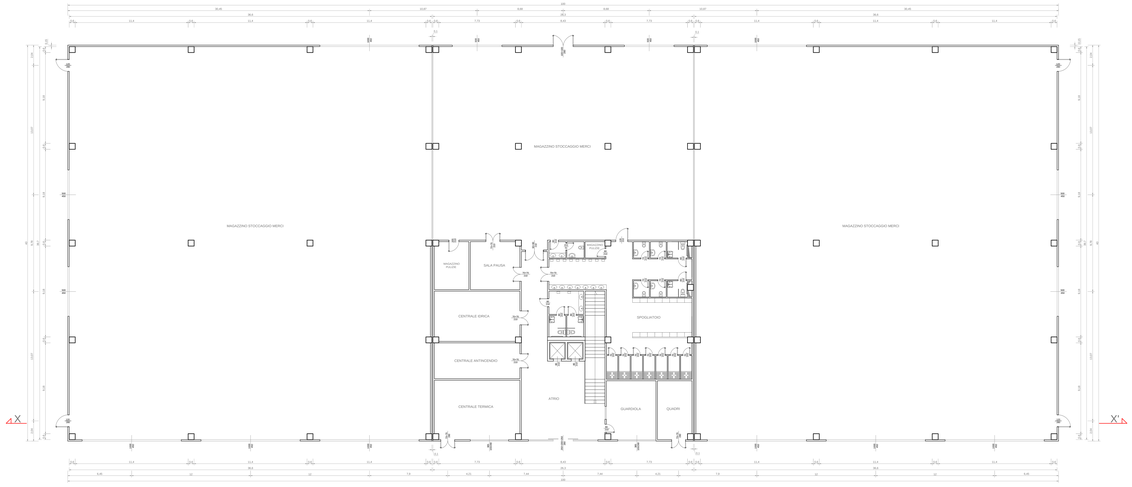

PIANTA PIANO TERRA SCALA 1:100

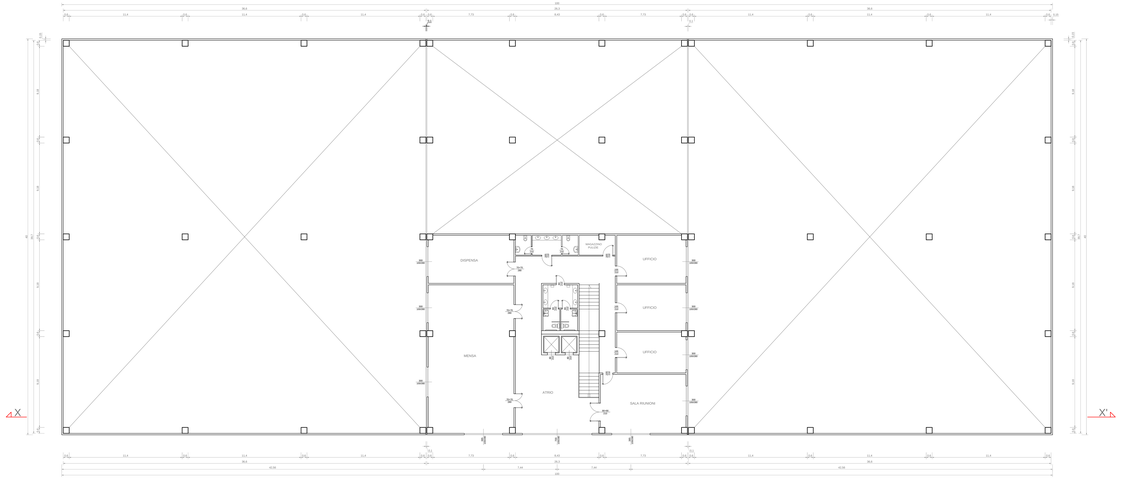

PIANTA PIANO PRIMO SCALA 1:100

PROSPETTO SUD-OVEST SCALA 1:100

PROSPETTO NORD-OVEST SCALA 1:100

PROSPETTO SUD-EST SCALA 1:100

PROSPETTO NORD-EST SCALA 1:100

SEZIONE X-X' SCALA 1:100

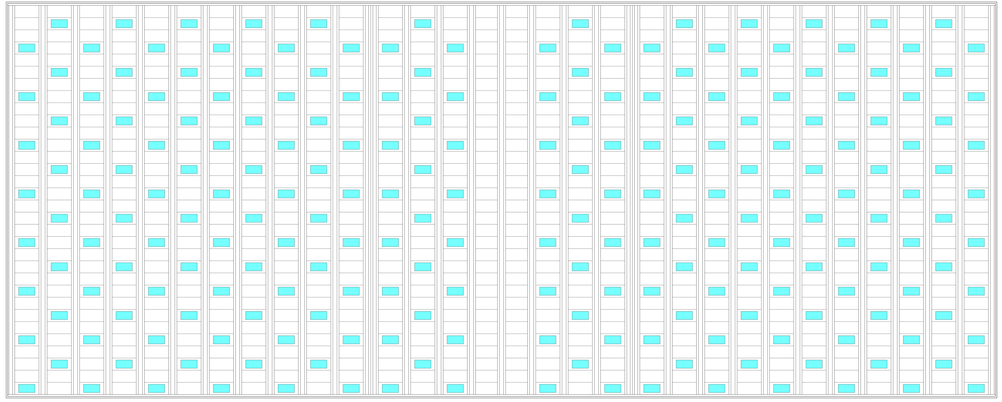

PIANTA COPERTURE SCALA 1:100

01	15.06.17	Emissione originale del documento	LT	FC	BC
rev.	data	descrizione	disegnato	controllato	approvato

COMUNE DI BROCCOSTELLA

(Provincia di Frosinone)

P.R.U.S.S.T.

Programma di Riqualificazione Urbanistica, Sociale e Ambientale del Territorio
D.M.LL.PP. 8 aprile 1998

Assetto organizzativo e trasformazione sostenibile del sistema infrastrutturale dell' area omogenea "Media Valle del Liri" a supporto dello sviluppo integrato delle attività turistiche e produttive del territorio nell'ambito del sistema autosignante delle relazioni interne incentrate sulla direttrice Sora-Cassino-Fondi
Protocollo d'Intesa del 27 ottobre 2003

AMPLIAMENTO DI UN COMPLESSO INDUSTRIALE IN VIA FERRAZZA - LOCALITA' COLLE MARCHITTO

PROGETTO DEFINITIVO

TAV. 07

FABBRICATO "C"

MAGAZZINO STOCCAGGIO MERCI

AGG.TO:

STUDIO CHIARELLI - ARCHITETTURA ED INGEGNERIA CIVILE
Via Vittorio Veneto, 2 - 03039 SORA (FR) - Tel./Fax: 0776 - 830287
C.F. CHRFRC67B05I838A - P.IVA: 02183820607

AGG.TO:

DATA: Maggio 2017

PROGETTISTI:
arch. Benedetto Chiarelli

COLLABORATORI:
Ing. Francesco Chiarelli
arch. Luigi Gallanzi

COMMITTENTE:
SAR S.p.A.

I	T	A	P	D	I	S	E	A	P	P	R	O	V	A	T	O
1:100																
DIMENSIONI																

SCALA: 1:100